



ORIGINALE

**COMUNE DI CUASSO AL MONTE**

Provincia di Varese

Via Roma n. 58 - 21050 CUASSO AL MONTE

Tel. 0332/939001 – fax 0332/938180

E mail: [segreteria@comune.cuassoalmonte.va.it](mailto:segreteria@comune.cuassoalmonte.va.it)

PEC: [comune@pec.comune.cuassoalmonte.va.it](mailto:comune@pec.comune.cuassoalmonte.va.it)

**VERBALE DI DELIBERAZIONE DEL CONSIGLIO COMUNALE**

**Atto n. 27 del 18/06/2018**

**OGGETTO: ADOZIONE VARIANTE MINORE N. 2 AL PIANO DI GOVERNO DEL TERRITORIO VIGENTE NEL COMUNE DI CUASSO AL MONTE FINALIZZATA AL RECEPIMENTO DEL TRACCIATO DI PISTA CICLOPEDONALE DENOMINATA "I LAGHI IN BICICLETTA" IN LOCALITÀ CUASSO AL PIANO.**

L'anno **DUEMILADICIOTTO** il giorno **DICIOTTO** del mese di **GIUGNO**, alle ore **19.00** nella sala delle adunanze consiliari del palazzo municipale di Cuasso al Monte, a seguito di convocazione del Presidente del Consiglio notificato ai Consiglieri Comunali nel rispetto della normativa vigente, si è riunito il Consiglio Comunale in **Prima** convocazione, seduta **Pubblica** e sessione **Straordinaria**, sotto la presidenza del Sindaco, Sig. Francesco Ziliani.

Partecipa alla seduta con funzioni consultive, referenti e di assistenza il Segretario Comunale, Dott. Giuseppe Cardillo, che provvede, ai sensi dell'art. 97, comma 4, lett. a) del D.Lgs. 18/08/2000, n. 267 e ss.mm.ii., alla redazione del presente verbale.

Eseguito l'appello, a cura del Segretario Comunale, risulta che:

Cognome e Nome	Carica	Presenze/Assenze
FRANCESCO ZILIANI	SINDACO	PRESENTE
VIGONI ARNALDA	VICE SINDACO/ASSESSORE	PRESENTE
STRIPPOLI VITO	ASSESSORE/CONSIGLIERE	PRESENTE
GAMBIRASIO ALESSANDRO	ASSESSORE/CONSIGLIERE	PRESENTE
ROSSI DIEGO	CONSIGLIERE	ASSENTE
BIANCHI ANGELO	CONSIGLIERE	PRESENTE
BINI FABRIZIO	CONSIGLIERE	ASSENTE
CARLIN LORIS	CONSIGLIERE	PRESENTE
GUERNERI FLAVIO	CONSIGLIERE	PRESENTE
PERRONE MARIA	CONSIGLIERE	PRESENTE
BUSTI FEDERICA	CONSIGLIERE	PRESENTE
VACALEBRI GIOVANNI	CONSIGLIERE	ASSENTE
CALABRIA GIANBATTISTA	CONSIGLIERE	PRESENTE

dei Signori Consiglieri assegnati a questo Comune e in carica ne risultano **PRESENTI** n. 10 (dieci Consiglieri) e **ASSENTI** 3 (tre Consiglieri).

Il Presidente del Consiglio, Francesco Ziliani – Sindaco, constatato che i Consiglieri Comunali intervenuti sono in numero legale dichiara aperta la seduta per la trattazione dell'oggetto sopra indicato.

Il Presidente del Consiglio dà atto della presenza in sala dell'Assessore esterno Sig. Alberto Bini che partecipa alla presente seduta consiliare senza diritto di voto e senza essere conteggiato ai fini della sussistenza del numero legale.

COMUNE DI CUASSO AL MONTE  
Deliberazione n. 27 del 18/06/2018

**OGGETTO: ADOZIONE VARIANTE MINORE N. 2 AL PIANO DI GOVERNO DEL TERRITORIO VIGENTE NEL COMUNE DI CUASSO AL MONTE FINALIZZATA AL RECEPIMENTO DEL TRACCIATO DI PISTA CICLOPEDONALE DENOMINATA "I LAGHI IN BICICLETTA" IN LOCALITÀ CUASSO AL PIANO.**

Il Sindaco, Francesco Ziliani, invita l'Assessore esterno Geom. Alberto Bini a presentare la presente proposta di deliberazione.

Conclusa la spiegazione e – constatata l'assenza di richieste di intervento da parte dei Consiglieri Comunali presenti - il Presidente del Consiglio Comunale invita il Civico Consesso a deliberare sull'argomento in oggetto.

In conformità dell'esito della votazione, espressa per alzata di mano, che dà il seguente risultato, debitamente accertato e proclamato dal Presidente del Consiglio:

- presenti n. 10
- votanti n. 10
- consiglieri astenuti 0
- voti favorevoli n. 10 legalmente espressi
- voti contrari n. 0

### IL CONSIGLIO COMUNALE

VISTI:

- la l.r. 11 marzo 2005, n. 12 "Legge per il Governo del Territorio" ed i relativi criteri attuativi
- la Legge Regionale 28 novembre 2014, n. 31 "Disposizioni per la riduzione del consumo di suolo e la riqualificazione del suolo degradato"
- gli Indirizzi Generali per la Valutazione Ambientale (VAS) approvati con D.C.R. 13 marzo 2007, n. VIII/351 e in particolare il punto 5.9
- gli "Ulteriori adempimenti di disciplina" approvati dalla Giunta Regionale con deliberazione n. VIII/6420 del 27 dicembre 2007 e successive modifiche e integrazioni, e nello specifico la DGR IX/3836 del 25/07/2012;
- il decreto legislativo 3 aprile 2006, n. 152 "Norme in materia ambientale" e s.m.i.
- l'atto di nomina dell'Autorità competente per la VAS

### PRESO ATTO che:

- in data 20 marzo 2018 è stata avviata con deliberazione della Giunta Comunale n. 33 la redazione della Variante al Piano dei Servizi del P.G.T., atta all'inserimento entro gli elaborati di Piano della previsione del tracciato ciclopedonale "i laghi in bicicletta", e nello specifico l'asse porto Ceresio – Induno Olona, proposto dalla Comunità Montana del Piambello, Provincia di Varese, e relativa procedura di verifica di assoggettabilità a VAS;
- in data 19/04/2018 è stato messo a disposizione sul sito web SIVAS il rapporto preliminare unitamente alla documentazione di Variante proposta;
- in data 19 aprile 2018 con Determina n. 01/2018 del Responsabile dell'Area Tecnica Settore Urbanistica Edilizia Privata sono stati individuati:
  - i soggetti competenti in materia ambientale e gli enti territorialmente interessati:  
Soggetti competenti in materia ambientale:
    - ARPA - Azienda Regionale per la Protezione dell'Ambiente Lombardia
    - ATS (l'Agenzia di Tutela della Salute ) Insubria;
    - Direzione regionale per i Beni Culturali e Paesaggistici della Lombardia;

- Enti gestori aree protette (Provincia di Varese quale ente gestore del SIC di Cavagnano);
  - Gestori dei pubblici servizi (Gas – Enel – Telefonia);
- Enti territorialmente interessati:
- Regione Lombardia - Direzione Generale Territorio e Urbanistica;
  - Provincia di Varese settore territorio e urbanistica;
  - A.T.O.;
  - Comunità Montana del Piambello;
  - Comuni confinanti.
- o l'Autorità competente in materia di SIC e ZPS: Provincia di Varese
  - o le modalità di convocazione della Conferenza di Verifica come di seguito richiamato:
    - la convocazione della conferenza di verifica avverrà mediante comunicazione ai soggetti individuati dell'avvenuta messa a disposizione e pubblicazione sul sito web Comunale e sul SIVAS e della data di indizione della conferenza;
    - la messa a disposizione del rapporto preliminare di verifica di assoggettabilità a VAS e proposta di Variante al Piano dei Servizi dovrà avvenire mediante pubblicazione sul sito web SIVAS, sito web Comunale, e deposito presso l'Area tecnica e servizi tecnici esterni del Comune di Arconate;
    - l'avviso di messa a disposizione verrà pubblicato sul sito web SIVAS, sito web Comunale, albo pretorio Comunale, Albo Pretorio on line e affisso negli spazi dedicati del territorio Comunale;
    - la partecipazione potrà essere effettuata mediante ulteriore sessione di confronto con i soggetti economici e portatori di interessi diffusi coinvolti;
  - o i settori del pubblico interessati all'iter decisionale:
    - Cittadini, (che verranno informati tramite affissione dell'avviso);
    - Associazioni portatrici di interessi generali sul territorio comunale;
    - Protezione civile nelle diverse articolazioni presenti sul territorio comunale;
    - Enti, istituzioni, associazioni a carattere religioso;
    - Forze dell'ordine;
  - o le modalità di informazione e di partecipazione del pubblico, di diffusione e pubblicizzazione delle informazioni
- in data 22/05/2018 si è svolta la Conferenza di Verifica, di cui si allega verbale
  - Sono pervenute le osservazioni seguenti:
    - o Contributo Ministero dei beni e delle attività culturali e del turismo, prot. n. 3395 del 02 maggio 2018;
    - o ATS Insubria, prot. n. 3442 del 03 maggio 2018;
    - o Provincia di Varese, prot. n. 3690 del 14 maggio 2018;
    - o ARPA Lombardia, prot. n. 3870 del 21 maggio 2018;
    - o Comunità Montana del Piambello, prot. n. 3907 del 22 maggio 2018.

CONSIDERATO che la conferenza stessa si è conclusa con Decreto di non Assoggettabilità a procedura di VAS in data 11 giugno 2018 prot. n. 4497 unito alla presente delibera;

DATO ATTO che la proposta di Variante al Piano dei Servizi (P.d.S) elaborata dallo Studio Tecnico Castelli, è costituita dei seguenti elaborati:

- Verifica di Assoggettabilità alla VAS – Rapporto Preliminare;
- Tav 1 – Variante - Piano dei Servizi – Previsioni di Piano
- Tav 02/b - Variante - Piano dei Servizi – Previsioni di Piano – dettaglio

VISTO l'art. 13 della L.R. 12/2005 e s.m.i. che disciplina la procedura di approvazione anche in Variante agli atti costituenti il P.G.T;

RITENUTI gli elaborati predisposti meritevoli di adozione per i contenuti di Variante al P.G.T. vigente;

VISTO il D.lgs n. 267 del 18 agosto 2000, recante "Testo Unico delle leggi sull'Ordinamento degli Enti Locali";

ACQUISITO il parere favorevole in merito alla regolarità tecnica da parte del Responsabile dell'area interessata, ai sensi dell'art.49 del D.Lgs. n.267/2000;

### **DELIBERA**

la premessa al presente atto viene qui integralmente richiamata ed approvata;

1. DI ADOTTARE la Variante al Piano di Governo del Territorio (P.G.T.) relativa al Piano dei Servizi (P.d.S) vigenti, costituita dai seguenti elaborati:  
- Verifica di Assoggettabilità alla VAS – Rapporto Preliminare;  
- Tav 1 – Variante - Piano dei Servizi – Previsioni di Piano  
- Tav 02/b - Variante - Piano dei Servizi – Previsioni di Piano – dettaglio.  
e che gli stessi fanno parte integrante del presente provvedimento e che si intendono depositati in atti;

2. DI DARE ATTO che gli atti di Variante del P.G.T. come sopra adottati, secondo quanto disposto dal c. 4 dell'art. 13 della L.R. 12/2005 e s.m.i., saranno depositati a pena di inefficacia degli stessi, nel termine di 90 giorni

3. DI DISPORRE la pubblicazione dell'avviso di deposito degli atti di Variante al P.G.T. all'Albo Pretorio, sul B.U.R.L., su quotidiano a diffusione locale e sul sito istituzionale del Comune di Cuasso al Monte, ai sensi dell'art. 13 c. 4 della L.R. 12/2005 e s.m.i.;

4. DI DARE ATTO che a decorrere dalla data di adozione degli atti di variante al P.G.T. E SINO ALL'AVVISO DI APPROVAZIONE DELLA STESSA, SI APPLICHERANNO LE MISURE DI SALVAGUARDIA, previste dall'art. 13 c. 12 della L.R. 12/2005 e s.m.i.;

Inoltre, in relazione all'urgenza,

### **DELIBERA**

di rendere la presente deliberazione con successiva e separata votazione, espressa per alzata di mano, con voti favorevoli n. 10 essendo 10i presenti e votanti, immediatamente eseguibile, ai sensi dell'art.134, comma 4, del d. lgs. 18.08.2000, n.267.



**COMUNE DI CUASSO AL MONTE**  
PROVINCIA DI VARESE

**OGGETTO:** Verbale conferenza di Verifica assoggettabilità a VAS in relazione alla Variante al Piano dei Servizi del PGT atta all'inserimento entro gli elaborati di Piano della previsione del tracciato ciclopedonale "i laghi in bicicletta", e nello specifico l'asse porto Ceresio – Induno Olona, proposto dalla Comunità Montana del Piambello, Provincia di Varese.

*Legge Regionale 11 marzo 2005, n.12 s.m.i., D.G.R. del 22.12.2005 n. VII/1563, D.C.R. 13 Marzo 2007, n. VIII/351 "Indirizzi generali per la valutazione di Piani e Programmi" e D.G.R. 25 luglio 2012 n. IX-3836.*

**Premesso** che il Comune di Cuasso al Monte, conformemente a quanto disposto dalla L.R. 11 marzo 2005 n. 12 "Legge per il Governo del Territorio" e s.m.i. e L.R. 31/2014 s.m.i., ha in corso la redazione della Variante al Piano dei Servizi del P.G.T., atta all'inserimento entro gli elaborati di Piano della previsione del tracciato ciclopedonale "i laghi in bicicletta", e nello specifico l'asse porto Ceresio – Induno Olona, proposto dalla Comunità Montana del Piambello, Provincia di Varese;

**Rilevato** che la Variante al P.G.T. rientra tra i piani soggetti a Valutazione Ambientale Strategica ai sensi dell'art. 4 della L.R. 11 Marzo 2005 n. 12, con le modalità previste dalla D.D.G.R. 25 luglio 2012 n. IX-3836;

**Visto** che il Comune di Cuasso al Monte ha dato avvio al relativo procedimento di Variante al PGT e contestuale Verifica di assoggettabilità a VAS mediante idoneo atto deliberativo giuntale n. 33 del 20 marzo 2018;

**Richiamate** le disposizioni contenute nei disposti normativi in materia sopra citati;

**Preso atto** che con nota Comunale prot. n. 3126 del 19 aprile 2018 si è convocata per il giorno 22 maggio 2018 la prima conferenza di verifica di assoggettabilità a VAS, con invito a partecipare a tutti gli Enti in indirizzo quali soggetti competenti o comunque interessati e con pubblicazione dell'avviso sul sito Web del Comune affinché tutti i settori del pubblico interessati all'iter decisionale potessero partecipare;

**Dato atto** che la conferenza si è regolarmente svolta;

**SI REDIGE IL SEGUENTE VERBALE:**

Il giorno 22/05/2018 presso la sala Consigliare Comunale si è tenuta la conferenza di verifica di assoggettabilità a VAS della Variante al Piano dei Servizi del Piano di Governo del Territorio di Cuasso al Monte

Sono presenti:

Per il Comune di Cuasso al Monte: Assessore esterno agli Indirizzi programmatici Geom. Aberto Bini, anche Autorità procedente e proponente.

Autorità competente per la VAS: il consigliere Angelo Bianchi;

Il tecnico incaricato per la verifica di assoggettabilità a VAS e variante PGT: Studio Tecnico Castelli, nella figura del Dott. Pt Marco Meurat (consulente);

Nessun rappresentante dei soggetti competenti in materia ambientale e degli enti territorialmente interessati è presente alla Conferenza, stante il ricevimento dei contributi di spettanza da parte dei medesimi, come di seguito elencato.

La seduta ha inizio alle ore 10.00

Vengono letti i documenti inviati per la conferenza, ovvero i seguenti contributi:

- Contributo Ministero dei beni e delle attività culturali e del turismo, prot. n. 3395 del 02 maggio 2018;
- ATS Insubria, prot. n. 3442 del 03 maggio 2018;
- Provincia di Varese, prot. n. 3690 del 14 maggio 2018;
- ARPA Lombardia, prot. n. 3870 del 21 maggio 2018;
- Comunità Montana del Piambello, prot. n. 3907 del 22 maggio 2018.

Comune di  
Cuasso al Monte



**COMUNE DI CUASSO AL MONTE**  
PROVINCIA DI VARESE

Segue dibattito tra i partecipanti alla conferenza.

Si constata che l'ATS Insubria richiede di garantire per la pista ciclabile il superamento delle barriere architettoniche, tema tuttavia progettuale e non urbanistico.

Si constata che la Provincia di Varese non ritiene necessario l'assoggettabilità a VAS della Variante. La stessa verifica la presenza di aree boscate del PIF, relegando alla Comunità Montana eventuale specifico contributo ulteriore. Viene ricordata la necessità di autorizzazione paesaggistica dell'opera, in sede progettuale. Non vengono ravvisate criticità in ordine alla presenza di elementi della rete ecologica. Viene rilevata la necessità di approfondire l'aspetto geologico, ovvero in sede progettuale dovranno essere condotti gli eventuali approfondimenti dettati dalla normativa specifica.

Si constata che ARPA Lombardia ravvisa le medesime osservazioni della Provincia a tema boschivo ed agricolo, verificando che l'opera, in quanto pubblica, comunque è compatibile con la trasformabilità dei boschi eventualmente attesa. In relazione alla presenza della rete ecologica regionale viene chiesto di osservare le misure di efficientamento energetico dei sistemi di illuminazione esterna, tema peraltro progettuale e non urbanistico. Viene citata la necessità di provvedere in sede progettuale agli adempimenti geologici richiesti dalle NTA dello studio geologico. Il sovrappasso del torrente Bolletta dovrà inoltre garantire il corretto deflusso delle acque. Viene demandata all'autorità competente la decisione circa l'eventuale assoggettabilità a VAS.

Viene in ultimo verificato che la Provincia di Varese non si è espressa, alla data della conferenza, circa la Valutazione di Incidenza rispetto agli elementi della Rete Natura 2000 presenti entro il Comune, ovvero il SIC-ZSC "Torbiere di Cavagnano". A seguito di contatto telefonico con il referente provinciale, arch. Alessandro Canziani, tale Valutazione verrà inviata al Comune in tempi brevi a mezzo PEC, ravvisando già da ora che data l'entità dell'opera e la distanza dall'elemento sensibile non si ravvisano interferenze. Verrà ad ogni modo perfezionata la procedura di variante a mezzo di adozione consigliare solo a seguito del ricevimento della VIC.

Null'altro da discutere, la seduta ha termine alle ore 11.00

*Cuasso al Monte (VA), li 22/05/2018*

Il Verbalizzante



*Alberto Bini*



**COMUNE DI CUASSO AL MONTE**  
PROVINCIA DI VARESE

Cuasso li, 11 GIUGNO 2018 Protocollo n. 4497

Provvedimento di verifica di assoggettabilità alla VAS

*Variante al Piano dei Servizi del PGT atta all'inserimento entro gli elaborati di Piano della previsione del tracciato ciclopedonale "i laghi in bicicletta", e nello specifico l'asse porto Ceresio – Induno Olona, proposto dalla Comunità Montana del Piambello, Provincia di Varese.*

L'AUTORITÀ COMPETENTE PER LA VAS

VISTI:

- la l.r. 11 marzo 2005, n. 12 "Legge per il Governo del Territorio" ed i relativi criteri attuativi
- la Legge Regionale 28 novembre 2014, n. 31 "Disposizioni per la riduzione del consumo di suolo e la riqualificazione del suolo degradato"
- gli Indirizzi Generali per la Valutazione Ambientale (VAS) approvati con D.C.R. 13 marzo 2007, n. VIII/351 e in particolare il punto 5.9
- gli "Ulteriori adempimenti di disciplina" approvati dalla Giunta Regionale con deliberazione n. VIII/6420 del 27 dicembre 2007 e successive modifiche e integrazioni, e nello specifico la DGR IX/3836 del 25/07/2012;
- il decreto legislativo 3 aprile 2006, n. 152 "Norme in materia ambientale" e s.m.i.
- l'atto di nomina dell'Autorità competente per la VAS

PRESO ATTO che:

- in data 20 marzo 2018 è stata avviata con deliberazione della Giunta Comunale n. 33 la redazione della Variante al Piano dei Servizi del P.G.T., atta all'inserimento entro gli elaborati di Piano della previsione del tracciato ciclopedonale "i laghi in bicicletta", e nello specifico l'asse porto Ceresio – Induno Olona, proposto dalla Comunità Montana del Piambello, Provincia di Varese, e relativa procedura di verifica di assoggettabilità a VAS;
- in data 19/04/2018 è stato messo a disposizione sul sito web SIVAS il rapporto preliminare unitamente alla documentazione di Variante proposta;
- in data 19 aprile 2018 con Determina n. 01/2018 del Responsabile dell'Area Tecnica Settore Urbanistica Edilizia Privata sono stati individuati:
  - i soggetti competenti in materia ambientale e gli enti territorialmente interessati:  
Soggetti competenti in materia ambientale:
    - ARPA - Azienda Regionale per la Protezione dell'Ambiente Lombardia
    - ATS (l'Agenzia di Tutela della Salute ) Insubria;
    - Direzione regionale per i Beni Culturali e Paesaggistici della Lombardia;
    - Enti gestori aree protette (Provincia di Varese quale ente gestore del SIC di Cavagnano)
    - Gestori dei pubblici servizi (Gas – Enel – Telefonia);Enti territorialmente interessati:
    - Regione Lombardia - Direzione Generale Territorio e Urbanistica;
    - Provincia di Varese settore territorio e urbanistica;
    - A.T.O.;



## COMUNE DI CUASSO AL MONTE

PROVINCIA DI VARESE

- Comunità Montana del Piambello;
- Comuni confinanti.
- o l'Autorità competente in materia di SIC e ZPS: Provincia di Varese
- o le modalità di convocazione della Conferenza di Verifica come di seguito richiamato:
  - la convocazione della conferenza di verifica avverrà mediante comunicazione ai soggetti individuati dell'avvenuta messa a disposizione e pubblicazione sul sito web Comunale e sul SIVAS e della data di indizione della conferenza;
  - la messa a disposizione del rapporto preliminare di verifica di assoggettabilità a VAS e proposta di Variante al Piano dei Servizi dovrà avvenire mediante pubblicazione sul sito web SIVAS, sito web Comunale, e deposito presso l'Area tecnica e servizi tecnici esterni del Comune di Arconate;
  - l'avviso di messa a disposizione verrà pubblicato sul sito web SIVAS, sito web Comunale, albo pretorio Comunale, Albo Pretorio on line e affisso negli spazi dedicati del territorio Comunale;
  - la partecipazione potrà essere effettuata mediante ulteriore sessione di confronto con i soggetti economici e portatori di interessi diffusi coinvolti;
- o i settori del pubblico interessati all'iter decisionale:
  - Cittadini, (che verranno informati tramite affissione dell'avviso);
  - Associazioni portatrici di interessi generali sul territorio comunale,
  - Protezione civile nelle diverse articolazioni presenti sul territorio comunale;
  - Enti, istituzioni, associazioni a carattere religioso;
  - Forze dell'ordine;
- o le modalità di informazione e di partecipazione del pubblico, di diffusione e pubblicizzazione delle informazioni
- in data 22/05/2018 si è svolta la Conferenza di Verifica, di cui si allega verbale
- Sono pervenute le osservazioni seguenti:
  - o Contributo Ministero dei beni e delle attività culturali e del turismo, prot. n. 3395 del 02 maggio 2018;
  - o ATS Insubria, prot. n. 3442 del 03 maggio 2018;
  - o Provincia di Varese, prot. n. 3690 del 14 maggio 2018
  - o ARPA Lombardia, prot. n. 3870 del 21 maggio 2018;
  - o Comunità Montana del Piambello, prot. n. 3907 del 22 maggio 2018.

CONSIDERATO il complesso delle informazioni che emergono dalla documentazione prodotta ed il verbale della Conferenza di Verifica

VALUTATO quanto segue in merito agli effetti sull'ambiente della Variante:

Si constata che l'ATS Insubria richiede di garantire per la pista ciclabile il superamento delle barriere architettoniche, tema tuttavia progettuale e non urbanistico.

Si constata che la Provincia di Varese non ritiene necessario l'assoggettabilità a VAS della Variante. La stessa verifica la presenza di aree boscate del PIF, relegando alla Comunità Montana eventuale specifico contributo ulteriore. Viene ricordata la necessità di autorizzazione paesaggistica dell'opera, in sede progettuale. Non vengono ravvisate criticità in ordine alla presenza di elementi della rete ecologica. Viene rilevata la necessità di approfondire l'aspetto geologico, ovvero in sede progettuale dovranno essere condotti gli eventuali approfondimenti dettati dalla normativa specifica.

Si constata che ARPA Lombardia ravvisa le medesime osservazioni della Provincia a tema boschivo ed agricolo, verificando che l'opera, in quanto pubblica, comunque è compatibile con la trasformabilità dei boschi eventualmente attesa. In relazione alla presenza della rete ecologica regionale viene chiesto di osservare le misure di efficientamento



## COMUNE DI CUASSO AL MONTE

PROVINCIA DI VARESE

energetico dei sistemi di illuminazione sterna, tema peraltro progettuale e non urbanistico. Viene citata la necessità di provvedere in sede progettuale agli adempimenti geologici richiesti dalle NTA dello studio geologico. Il sovrappasso del torrente Bolletta dovrà inoltre garantire il corretto deflusso delle acque. Viene demandata all'autorità competente la decisione circa l'eventuale assoggettabilità a VAS.

Viene in ultimo verificato che la Provincia di Varese si è espressa successivamente alla data della conferenza, circa la Valutazione di Incidenza rispetto agli elementi della Rete Natura 2000 presenti entro il Comune, ovvero il SIC-ZSC "Torbiere di Cavagnano". Tale Valutazione di incidenza pervenuta in data 05 giugno 2018 prot. n. 4287 non individua criticità in ordine all'ambito di Variante.


Per tutto quanto esposto

### DECRETA

1. di non assoggettare la Variante in oggetto alla procedura di Valutazione Ambientale – VAS;
2. di stabilire le condizioni ed indicazioni seguenti:
  - dovranno essere verificati gli approfondimenti geologici richiesti in sede di Progetto;
3. di provvedere alla pubblicazione sul sito web comunale e sul sito web SIVAS del presente decreto.

Cuasso al Monte (VA), li 11 giugno 2018

L'autorità competente



Fertus BSA,  
Diego  
Angelo Bisucchi



Comune di  
Cuasso al Monte



**COMUNE DI CUASSO AL MONTE**  
PROVINCIA DI VARESE

**OGGETTO:** Verbale conferenza di Verifica assoggettabilità a VAS in relazione alla Variante al Piano dei Servizi del PGT atta all'inserimento entro gli elaborati di Piano della previsione del tracciato ciclopedonale "i laghi in bicicletta", e nello specifico l'asse porto Ceresio – Induno Olona, proposto dalla Comunità Montana del Piambello, Provincia di Varese.

*Legge Regionale 11 marzo 2005, n.12 s.m.i., D.G.R. del 22.12.2005 n. VII/1563, D.C.R. 13 Marzo 2007, n. VIII/351 "Indirizzi generali per la valutazione di Piani e Programmi" e D.G.R. 25 luglio 2012 n. IX-3836.*

**Premesso** che il Comune di Cuasso al Monte, conformemente a quanto disposto dalla L.R. 11 marzo 2005 n. 12 "Legge per il Governo del Territorio" e s.m.i. e L.R. 31/2014 s.m.i., ha in corso la redazione della Variante al Piano dei Servizi del P.G.T., atta all'inserimento entro gli elaborati di Piano della previsione del tracciato ciclopedonale "i laghi in bicicletta", e nello specifico l'asse porto Ceresio – Induno Olona, proposto dalla Comunità Montana del Piambello, Provincia di Varese;

**Rilevato** che la Variante al P.G.T. rientra tra i piani soggetti a Valutazione Ambientale Strategica ai sensi dell'art. 4 della L.R. 11 Marzo 2005 n. 12, con le modalità previste dalla D D.G.R. 25 luglio 2012 n. IX-3836;

**Visto** che il Comune di Cuasso al Monte ha dato avvio al relativo procedimento di Variante al PGT e contestuale Verifica di assoggettabilità a VAS mediante idoneo atto deliberativo giuntale n. 33 del 20 marzo 2018;

**Richiamate** le disposizioni contenute nei disposti normativi in materia sopra citati;

**Preso atto** che con nota Comunale prot. n. 3126 del 19 aprile 2018 si è convocata per il giorno 22 maggio 2018 la prima conferenza di verifica di assoggettabilità a VAS, con invito a partecipare a tutti gli Enti in indirizzo quali soggetti competenti o comunque interessati e con pubblicazione dell'avviso sul sito Web del Comune affinché tutti i settori del pubblico interessati all'iter decisionale potessero partecipare;

**Dato atto** che la conferenza si è regolarmente svolta;

**SI REDIGE IL SEGUENTE VERBALE:**

Il giorno 22/05/2018 presso la sala Consigliare Comunale si è tenuta la conferenza di verifica di assoggettabilità a VAS della Variante al Piano dei Servizi del Piano di Governo del Territorio di Cuasso al Monte

Sono presenti:

Per il Comune di Cuasso al Monte: Assessore esterno agli Indirizzi programmatici Geom. Aberto Bini, anche Autorità procedente e proponente.

Autorità competente per la VAS: il consigliere Angelo Bianchi;

Il tecnico incaricato per la verifica di assoggettabilità a VAS e variante PGT: Studio Tecnico Castelli, nella figura del Dott. Pt Marco Meurat (consulente);

Nessun rappresentante dei soggetti competenti in materia ambientale e degli enti territorialmente interessati è presente alla Conferenza, stante il ricevimento dei contributi di spettanza da parte dei medesimi, come di seguito elencato.

La seduta ha inizio alle ore 10.00

Vengono letti i documenti inviati per la conferenza, ovvero i seguenti contributi;

- Contributo Ministero dei beni e delle attività culturali e del turismo, prot. n. 3395 del 02 maggio 2018;
- ATS Insubria, prot. n. 3442 del 03 maggio 2018;
- Provincia di Varese, prot. n. 3690 del 14 maggio 2018;
- ARPA Lombardia, prot. n. 3870 del 21 maggio 2018;
- Comunità Montana del Piambello, prot. n. 3907 del 22 maggio 2018.

Comune di  
Cuasso al Monte



## COMUNE DI CUASSO AL MONTE

PROVINCIA DI VARESE

Segue dibattito tra i partecipanti alla conferenza.

Si constata che l'ATS Insubria richiede di garantire per la pista ciclabile il superamento delle barriere architettoniche, tema tuttavia progettuale e non urbanistico.


Si constata che la Provincia di Varese non ritiene necessario l'assoggettabilità a VAS della Variante. La stessa verifica la presenza di aree boscate del PIF, relegando alla Comunità Montana eventuale specifico contributo ulteriore. Viene ricordata la necessità di autorizzazione paesaggistica dell'opera, in sede progettuale. Non vengono ravvisate criticità in ordine alla presenza di elementi della rete ecologica. Viene rilevata la necessità di approfondire l'aspetto geologico, ovvero in sede progettuale dovranno essere condotti gli eventuali approfondimenti dettati dalla normativa specifica.

Si constata che ARPA Lombardia ravvisa le medesime osservazioni della Provincia a tema boschivo ed agricolo, verificando che l'opera, in quanto pubblica, comunque è compatibile con la trasformabilità dei boschi eventualmente attesa. In relazione alla presenza della rete ecologica regionale viene chiesto di osservare le misure di efficientamento energetico dei sistemi di illuminazione esterna, tema peraltro progettuale e non urbanistico. Viene citata la necessità di provvedere in sede progettuale agli adempimenti geologici richiesti dalle NTA dello studio geologico. Il sovrappasso del torrente Bolletta dovrà inoltre garantire il corretto deflusso delle acque. Viene demandata all'autorità competente la decisione circa l'eventuale assoggettabilità a VAS.

Viene in ultimo verificato che la Provincia di Varese non si è espressa, alla data della conferenza, circa la Valutazione di Incidenza rispetto agli elementi della Rete Natura 2000 presenti entro il Comune, ovvero il SIC-ZSC "Torbiere di Cavagnano". A seguito di contatto telefonico con il referente provinciale, arch. Alessandro Canziani, tale Valutazione verrà inviata al Comune in tempi brevi a mezzo PEC, ravvisando già da ora che data l'entità dell'opera e la distanza dall'elemento sensibile non si ravvisano interferenze. Verrà ad ogni modo perfezionata la procedura di variante a mezzo di adozione consigliare solo a seguito del ricevimento della VIC.

Null'altro da discutere, la seduta ha termine alle ore 11.00

Cuasso al Monte (VA), li 22/05/2018



Il Verbalizzante

*Alberto Bini*

Comune di  
Cuasso al Monte



**COMUNE DI CUASSO AL MONTE**  
Provincia di Varese  
Via Roma n. 58 - 21050 CUASSO AL MONTE  
Tel. 0332/939001 – fax 0332/938180

**SEDUTA DEL CONSIGLIO COMUNALE DEL 18/06/2018**

**PROPOSTA DI DELIBERAZIONE**

**OGGETTO: ADOZIONE VARIANTE MINORE N. 2 AL PIANO DI GOVERNO DEL TERRITORIO VIGENTE NEL COMUNE DI CUASSO AL MONTE FINALIZZATA AL RECEPIMENTO DEL TRACCIATO DI PISTA CICLOPEDONALE DENOMINATA "I LAGHI IN BICICLETTA" IN LOCALITÀ CUASSO AL PIANO.**

**PARERE DI REGOLARITÀ TECNICA**

Il sottoscritto Francesco Ziliani, Responsabile dell'Area Tecnica, Settore "Edilizia Privata ed Urbanistica", esperita l'istruttoria di competenza, esprime, ai sensi dell'art. 49, comma 1 del D.Lgs. 18/08/2000, n. 267 e ss.mm.ii., **PARERE FAVOREVOLE** in ordine alla regolarità tecnica della proposta di deliberazione sopraindicata.

Cuasso al Monte, 13/06/2018





Il Responsabile

Area Tecnica

Settore "Edilizia Privata ed Urbanistica"

Francesco Ziliani

Il presente verbale viene letto, approvato e sottoscritto come segue.

IL PRESIDENTE DEL CONSIGLIO	IL SEGRETARIO COMUNALE
Sig. Francesco Ziliani 	Dott. Giuseppe Cardillo 

### CERTIFICATO DI PUBBLICAZIONE

Io sottoscritto Segretario Comunale certifica che il presente viene pubblicato all'Albo pretorio on line di questo Comune per quindici giorni consecutivi dal ...**26 GIU. 2018**.....(art. 124 del D. Lgs. 18/08/2000, n. 267).

Cuasso al Monte, **26 GIU. 2018** .....



IL SEGRETARIO COMUNALE  
Dott. Giuseppe Cardillo

### CERTIFICATO DI ESECUTIVITÀ

Si certifica che la presente Deliberazione è stata dichiarata immediatamente eseguibile ai sensi dell'art. 134, comma 4, del D.Lgs. 18/08/2000, n. 267.

Cuasso al Monte, **26 GIU. 2018** .....



IL SEGRETARIO COMUNALE  
Dott. Giuseppe Cardillo